REPÚBLICA DOMINICANA 1:50,000
DOMINICAN REPUBLIC 1:50,000

DUVERGÉ

EDICIÓN EDITION 3 - ICM (DMA) SERIE SERIES E733 HOJA SHEET 5871 II



Preparado por el Instituto Cartográfico Militar (ICM), Santo Domingo, República Dominicana, con la colaboración de la Agencia Cartográfica de Defensa, Servicio Geodésico Interamericano.

Prepared by the Instituto Cartográfico Militar (ICM), Santo Domingo Dominican Republic, in collaboration with the Defense Mapping Agency Inter-American Geodetic Survey.

Mapa actualizado con métodos fotoplanimétricos con fotografías aéreas tomadas en Marzo 1984. Comprobación de campo en Abril 1988.

Map updated with photo-planimetric methods from aerial photography taken in March 1984. Map field checked in April 1988.

NOTAS NOTES

EN ÁREAS DESARROLLADAS SOLAMENTE SE CLASIFICAN LAS RUTAS TRONCALES.
IN BUILT-UP AREAS ONLY THROUGH ROUTES ARE CLASSIFIED.

UNA VÍA EN ESTE MAPA SE CONSIDERA COMO UN MÍNIMO DE 2.5 METROS DE ANCHO.
THE WIDTH OF A LANE ON THIS MAP IS CONSIDERED TO BE AT LEAST 2.5 METERS WIDE.

ADVERTENCIA: NO TODAS LAS LÍNEAS TELEFÓNICAS Y ELÉCTRICAS SE INDICAN.
CAUTION: NOT ALL TELEPHONE AND ELECTRIC SERVICE LINES ARE SHOWN.

ESCALA 1:50,000 SCALE 1:50,000

Metros Meters 1000 500 0 1 2 3 4 5 Kilómetros Kilometers
1 ½ 0 1 2 3 Millas Terrestres Statute Miles
1 ½ 0 1 2 3 Millas Náuticas Nautical Miles

ELEVACIONES EN METROS
ELEVATIONS IN METERS

INTERVALO DE CURVAS 20 METROS
CURVAS SUPLEMENTARIAS CADA 10 METROS

CUADRICULA .... 1000 METROS DE LA CUADRICULA UTM, ZONA 19, ELIPSOIDE CLARKE 1866 (LINEAS NUMERADAS EN NEGRO) 1000 METROS DE LA CUADRICULA UTM, ZONA 18, ELIPSOIDE CLARKE 1866 (TRAZOS NUMERADOS EN ROJO SEPIA) 1000 METROS DE LA CUADRICULA UTM, ZONA 19, ELIPSOIDE SISTEMA DE REFERENCIA GEODESICA DE 1980 (TRAZOS NUMERADOS EN AZUL)
PROYECCION .... TRANSVERSA DE MERCATOR
DATO VERTICAL .... NIVEL MEDIO DEL MAR
DATO HORIZONTAL .... NORTEAMERICANO DE 1927
CLASIFICACION DE CAMPO .... ICM, 1988

CONTOUR INTERVAL 20 METERS
SUPLEMENTARY CONTOURS 10 METERS

GRID .... 1000 METER UTM ZONE 19, CLARKE 1866 ELLIPSOID (BLACK NUMBERED LINES) 1000 METER UTM ZONE 18, CLARKE 1866 ELLIPSOID (RED-BROWN NUMBERED TICKS) 1000 METER UTM ZONE 19, GEODETIC REFERENCE SYSTEM 1980 ELLIPSOID (BLUE NUMBERED TICKS)
PROJECTION .... TRANSVERSE MERCATOR
VERTICAL DATUM .... MEAN SEA LEVEL
HORIZONTAL DATUM .... NORTH AMERICAN 1927 DATUM
FIELD CLASSIFICATION .... ICM 1988

Reprinted by NIMA 4-01

EJEMPLO DEL CUADRADO DE 1,000 METROS SAMPLE 1,000 METER GRID SQUARE	REFERENCIA DE 100 METROS	100 METER REFERENCE
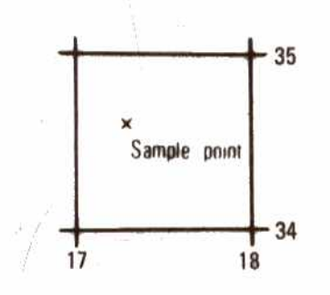	1. Léanse las cifras grandes correspondientes a la línea VERTICAL de la cuadrícula situada a la izquierda del punto y estímense los décimos (100 metros) entre la línea mencionada y el punto. 17 3 2. Léanse las cifras grandes correspondientes a la línea HORIZONTAL de la cuadrícula situada debajo del punto y estímense los décimos (100 metros) entre la línea mencionada y el punto. 34 6 Ejemplo: 173346	1. Read large numbers labeling the VERTICAL grid line left of point and estimate tenths (100 meters) from grid line to point. 17 3 2. Read large numbers labeling the HORIZONTAL grid line below point and estimate tenths (100 meters) from grid line to point. 34 6 Example: 173346
IDENTIFICACIÓN DE CUADRÍCULA DE 100,000 METROS 100,000 M SQUARE IDENTIFICATION BL	CUANDO SE HACE REFERENCIA A UN PUNTO AL OTRO LADO DE UNA LÍNEA DE 100,000 METROS, ANTEPÓNGASE A LA REFERENCIA ANTERIOR LA IDENTIFICACIÓN DE LA CUADRÍCULA DE 100,000 METROS DENTRO DEL CUAL SE ENCUENTRA EL PUNTO. Ejemplo: BL173346	WHEN REPORTING ACROSS A 100,000 METER LINE PREFIX THE 100,000 METER SQUARE IDENTIFICATION IN WHICH THE POINT LIES. Example: BL173346
DESIGNACIÓN DE ZONA DE CUADRÍCULA GRID ZONE DESIGNATION 19Q	CUANDO SE HACE REFERENCIA FUERA DEL ÁREA DE LA ZONA DESIGNADA DE CUADRÍCULA, ANTEPÓNGASE A LA REFERENCIA ANTERIOR LA DESIGNACIÓN DE LA ZONA DE CUADRÍCULA. Ejemplo: 19QBL173346	WHEN REPORTING OUTSIDE THE GRID ZONE DESIGNATION AREA PREFIX THE GRID ZONE DESIGNATION Example: 19QBL173346

SE SOLICITA A LOS LECTORES QUE ENCUENTREN ERRORES U OMISIONES EN ESTE MAPA, MARCAR LAS CORRECCIONES EN EL MISMO Y ENVIARLO AL INSTITUTO CARTOGRAFICO MILITAR FF.AA. REPUBLICA DOMINICANA.

USERS SHOULD REFER CORRECTIONS, ADDITIONS, AND COMMENTS TO THE NIMA OPERATIONAL HELP DESK: 1-800-455-0899; COMMERCIAL 314-263-4864; DSN 693-4864; OR WRITE TO: DIRECTOR, NATIONAL IMAGERY AND MAPPING AGENCY, ATTN.: ES, MAIL STOP L-88, 4600 SANGAMORE ROAD, BETHESDA, MD 20816-5003.

LEYENDA LEGEND

CAMINOS	ROADS
Autopista con separador	Divided highway
Carretera pavimentada, transitable todo el año:	All weather hard surface:
Dos o más vías	Two or more lanes wide
Una vía	One lane wide
Superficie ligera, transitable todo el año:	All weather, loose surface:
Dos o más vías	Two or more lanes wide
Una vía	One lane wide
Superficie ligera, transitable en tiempo seco	Fair or dry weather, loose surface
Rodera; herradura	Track; trail
Puente; Túnel	Bridge; Tunnel
Señal de ruta: Primaria; Secundaria	Route markers: Primary; Secondary
FERROCARRILES (Una vía Single / Dos vías Multiple)	RAILROADS
Vía normal	Normal gauge
Vía estrecha	Narrow gauge
Estación; Placa giratoria	Station; Turntable
LUGARES POBLADOS	POPULATED PLACES
Áreas urbanizadas	Built-up areas
LÍMITES	BOUNDARIES
Internacional	International
División administrativa de primer orden	First-order administrative division
Cementerio; choza, rancho	Cemetery; Native hut
Edificio; Iglesia; Escuela	Building; Church; School
Hospital; Punto de referencia	Hospital; Located object
Molino de agua; Molino de viento, Bomba de viento	Watermill; Windmill; windpump
Chimenea; Tanque; Cerca	Chimney; Tank; Fence
Mina: Activa; Abandonada	Mine: Active; Abandoned
Vértice geodésico (Negro △ 325)	Horizontal control point
Punto cota fija (CF X 792)	Bench mark
Punto de elevacion en metros: Más alta; Conspicuo (1470 ×792)	Spot elevation in meters: Highest; Conspicuous
Línea eléctrica, alta tensión	Power transmission line
Línea telefónica o línea telegráfica	Telephone or telegraph line
DRENAJE	DRAINAGE
Perenne	Perennial
Intermitente	Intermittent
Manantial; pozo	Spring; Well
Lago: Intermitente; Seco	Lake: Intermittent; Dry
Represa: Mampostería; Tierra	Dam: Masonry; Earthen
Bosque 35% o más de cubrimiento: 2 metros o más alto (No hay)	Woodland 35% or more in crown cover: 2m. or more in height
Matorral, chaparral menos de 2 metros de altura	Scrub-less than 2m. in height
Terreno sujeto a inundación (No hay)	Land subject to inundation
Dique	Levee
Arena: Seca; Húmeda (No hay)	Sand: Dry; Wet
Huerto; Terreno cultivado (No hay / No hay)	Orchard; Cultivated land
Arrozal; Salina (No hay)	Rice; Salt evaporator
Pantano; Manglar (No hay)	Marsh or swamp; Mangrove
Coco; Caña (No hay / No hay)	Coconut; Sugar cane

GLOSARIO GLOSSARY

Aproximado	approximate
Arroyo, Cañada	stream
Campo de Beisbol	Base ball field
Canal	Canal
Cerro, Loma	hill
Isla	island
Lago, Laguna	lake
Mar	sea
No hay	none
Planta Hidroeléctrica	hidroelectric plant
Río	river

CONVERSIÓN DE COORDENADAS NAD 27 A NAD 83
Cuadrícula: Añadir 47m.E, Añadir 196m.N.
Geográfico: Restar 1.4" de Longitud, Añadir 2.4" de Latitud.

COORDINATE CONVERSION NAD 27 TO NAD 83
Grid: Add 47m.E. Add 196m.N.
Geographic: Subtract 1.4" Long. Add 2.4" Lat.

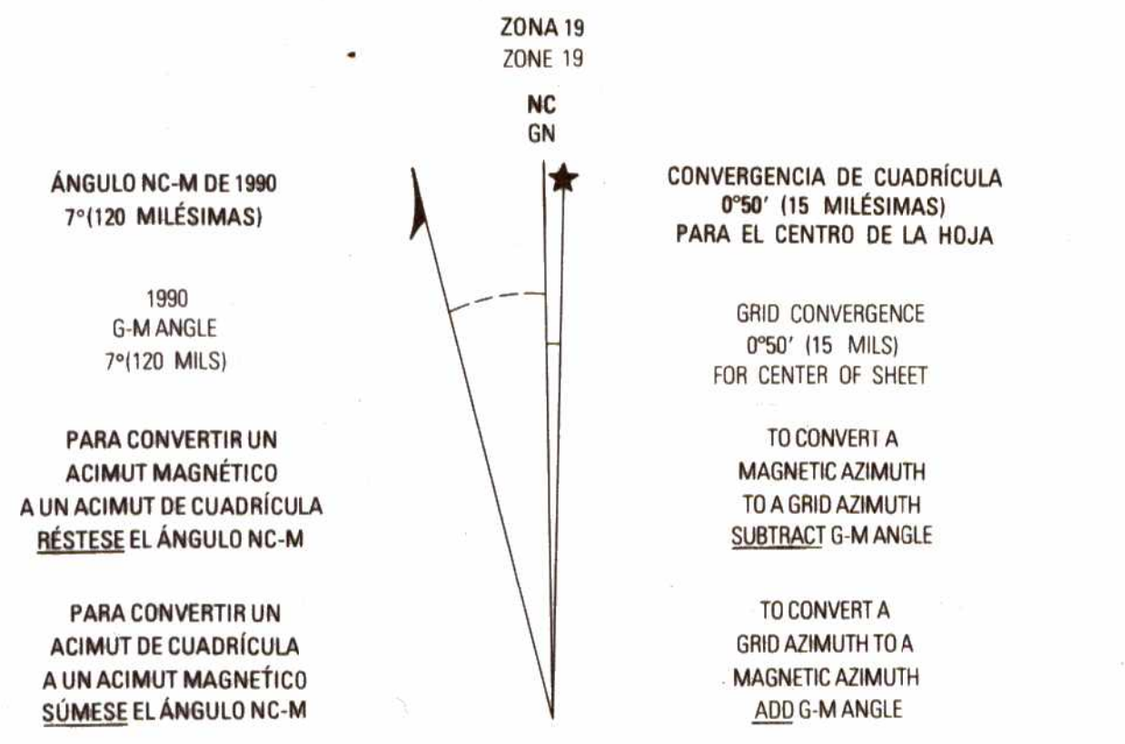



ÉSTE MAPA ES LEGIBLE BAJO LUZ ROJA
THIS MAP IS RED-LIGHT READABLE

GUÍA DE PENDIENTE SLOPE GUIDE

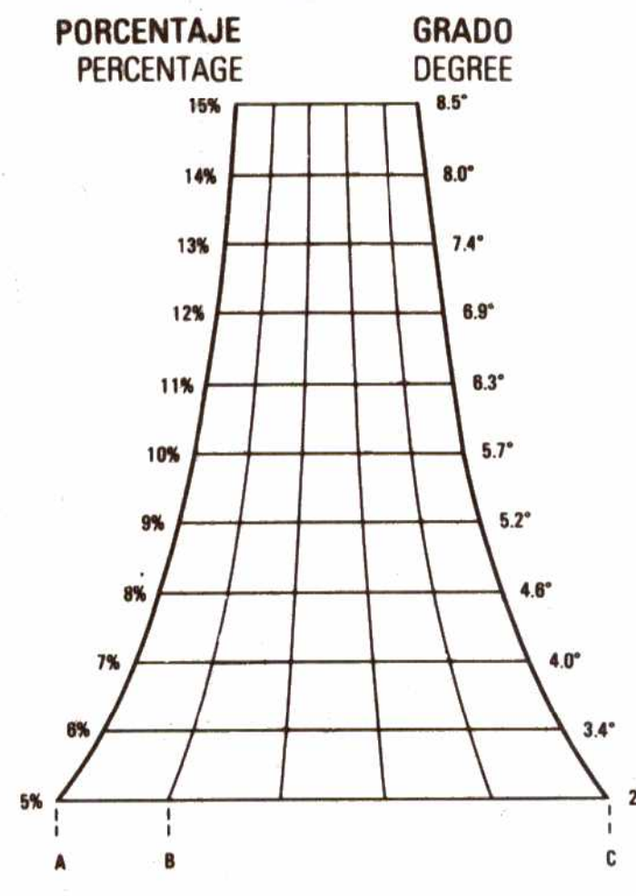

AB- DISTANCIA HORIZONTAL ENTRE CURVAS DE NIVEL
AB- HORIZONTAL DISTANCE BETWEEN CONTOURS
AC- DISTANCIA HORIZONTAL ENTRE CURVAS DE NIVEL ÍNDICE
AC- HORIZONTAL DISTANCE BETWEEN INDEX CONTOURS

GRÁFICO DE CONVERSIÓN CONVERSION GRAPH

(1 metro = 3.28 piés)



LÍMITES BOUNDARIES

La delineación de límites no debe considerarse autoritaria.
Boundary representation is not necessarily authoritative.

HOJAS ADYACENTES ADJOINING SHEETS

LAGO SUMATRA BOCA CACHÓN 5871 IV	LA DESCUBIERTA 5871 I	GALVÁN 5971 IV
JIMANÍ 5871 III	DUVERGÉ 5871 II LAGO ENRIQUILLO	NEIBA 5971 III
5870 IV MAR CARIBE	PUERTO ESCONDIDO 5870 I	LA SALINA 5970 IV

Hoja 5871 II esta situada dentro de NE 19-5, 1501, 1:250,000
Sheet 5871 II falls within NE 19-5, 1501, 1:250,000

GUÍA DE ELEVACIÓN ELEVATION GUIDE

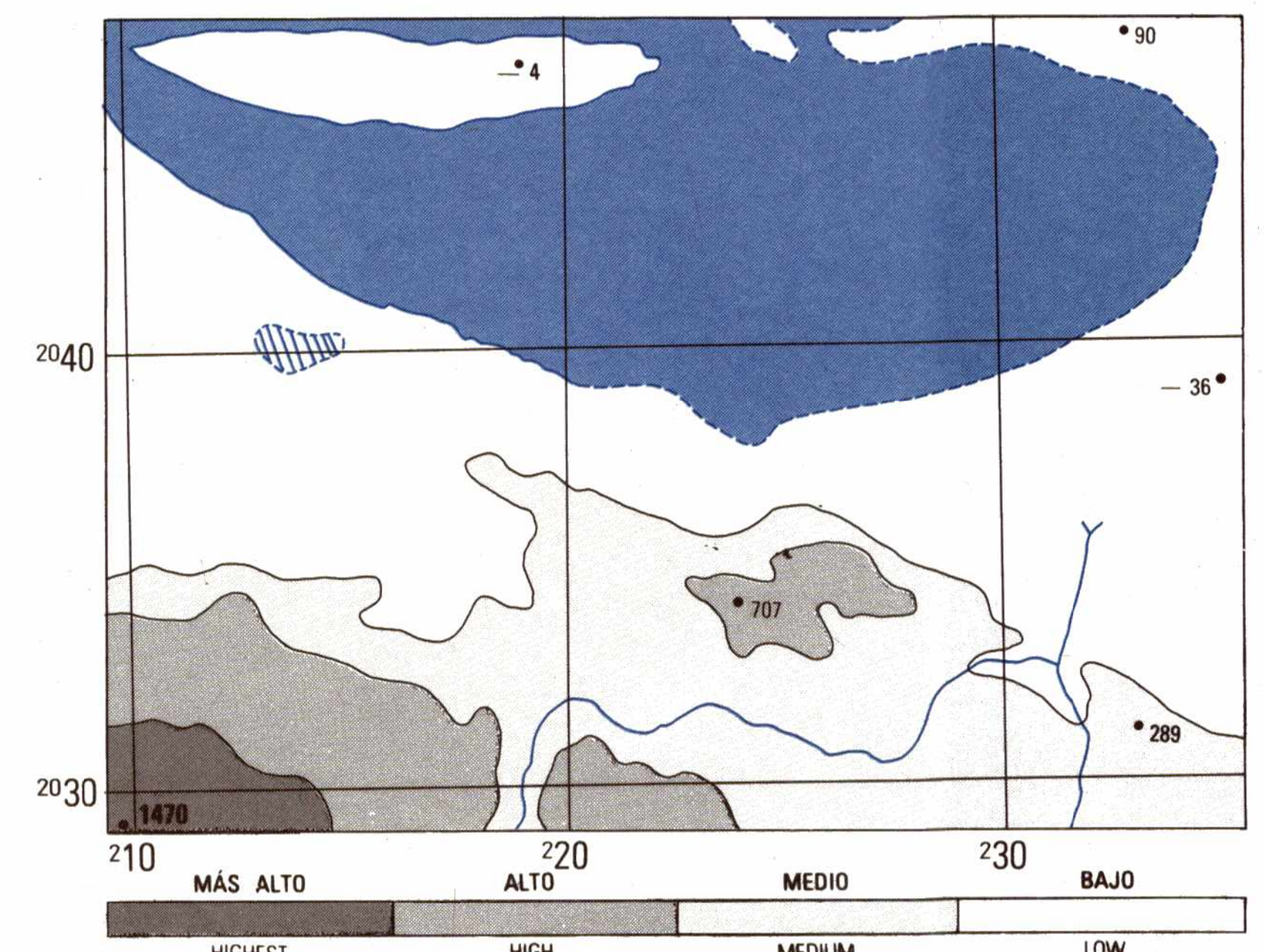

MÁS ALTO	ALTO	MEDIO	BAJO
HIGHEST	HIGH	MEDIUM	LOW

NSN 7643014017457
NIMA REF. NO. E733X58712
ED. NO. 003

DUVERGÉ, REPÚBLICA DOMINICANA 5871 II E733 EDICIÓN 3 - ICM (DMA)