HAITI 1:50,000

CAP-HAÏTIEN

EDITION 5—DMA ÉDITION SERIES E732 SÉRIE SHEET 5775 II FEUILLE



Scale — Échelle 1:50,000

3 Statute Miles / Milles Terrestres

4000 Meters / Mètres

4000 Yards / Yards

3 Nautical Miles / Milles Marins

LEGEND
LÉGENDE

ROADS — ROUTES

All weather, hard surface, two or more lanes wide (3 LANES / 3 VOIES)	Toute saison, revêtement dur, deux voies ou plus de largeur
All weather, loose or light surface, two or more lanes wide (3 LANES / 3 VOIES)	Toute saison, revêtement meuble ou léger, deux voies ou plus de largeur
All weather, hard surface, one lane wide	Toute saison, revêtement dur, une voie de largeur
All weather, loose or light surface, one lane wide	Toute saison, revêtement meuble ou léger, une voie de largeur
Fair or dry weather, loose surface	Par temps sec, à surface meuble
Cart track (jeepable)	Chemin d'exploitation (practicable en "jeep")
Footpath, trail	Sentier ou piste

RAILROADS — CHEMINS DE FER

Normal gauge, single track (1.067 M)	Voie normale, voie unique
Normal gauge, double track (1.067 M)	Voie normale, deux voies
Narrow gauge, single track (0.75 M)	Voie étroite, voie unique
Narrow gauge, double track (0.75 M)	Voie étroite, deux voies
International boundary	Limite d'État
Built-up area	Agglomération
Church; School; Located object	Église; École; Objet localisé
Horizontal control point; Bench mark, monumented (BM×792)	Point géodésique; Repère de nivellement
Spot elevation in meters: Checked; Unchecked (×168)	Point coté en mètres: Vérifié; Non-vérifié
Mine: Open pit; Horizontal shaft	Mine à ciel ouvert ou carrière; Mine souterraine
Woods or brushwood; Plantation	Bois ou broussailles; Plantation
Marsh; Rice paddies	Marais; Rizières
Mangrove	Manglier
Salt evaporators	Salines
Intermittent pond or lake	Lac ou étang periodique
Land subject to inundation	Zone inondable
Canal, aqueduct	Canal, aqueduc
Area name (PLAINE BERTERON)	Nom de région
Depth curves in fathoms	Courbes bathymétriques en brasses
Soundings in fathoms	Brassiage
Intermittent stream	Cours d'eau périodique
Falls	Chute
Rapids	Rapides
Dam	Barrage
Wharf	Wharf, jetée
Revetment	Digue
Sunken rocks, dangerous to navigation	Roches toujous submergées, dangereuses pour la navigation
Rocks awash at low tide, dangerous to navigation	Roches à fleur d'eau aux basses mers, dangereuses pour la navigation
Submerged reef; Reef	Récif submergé; Récif
Foreshore flats	Estran
Wreck: Exposed; Sunken, dangerous to navigation	Épave toujours découverte; Épave couverte, dangereuse pour la navigation.

BOUNDARIES
LIMITES

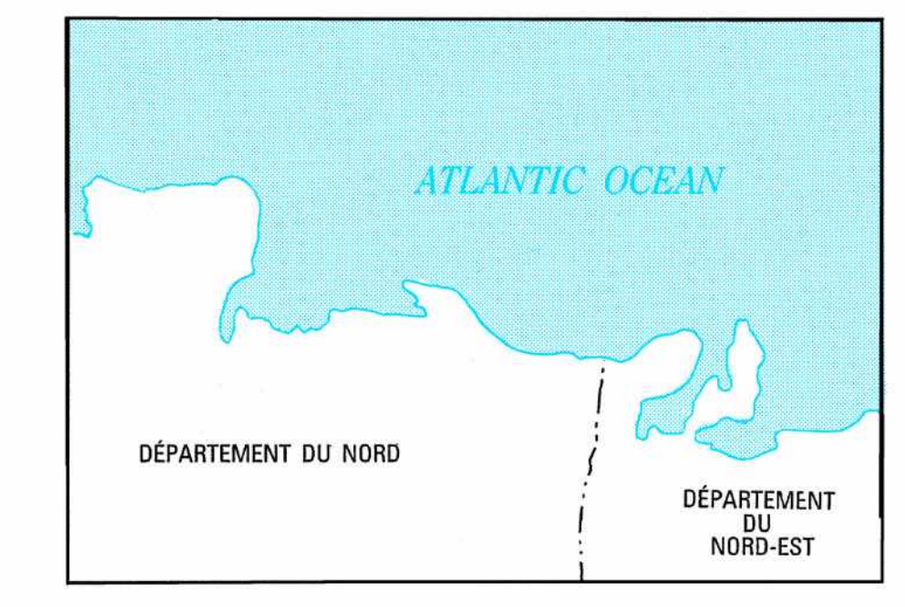

Boundary representation is not necessarily authoritative.

ADJOINING SHEETS
FEUILLES ADJACENTES

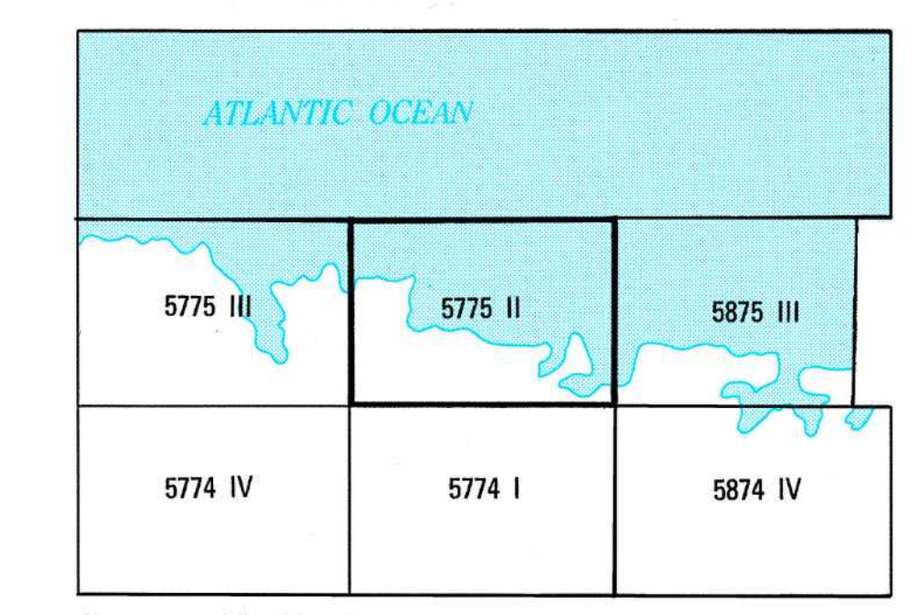

Sheet 5775 II falls within NE18-4, 1501,1:250,000.

GLOSSARY
GLOSSAIRE

Abandonné	abandoned
Alignement approximative	approximate alignment
Anse	bight
Antennae	antennas
Aviation	airfield
Baie	bay, cove
Boue	mud
Canal	stream
Canne a sucre	sugar cane
Cim, Cimetière	cemetery
Corail	coral
Département	first-order administrative division
Morne	hill
Passe	marine channel
Pointe	point
Pont	bridge
Ravine	intermittent stream
Rivière	stream
Rocheux	rocky
Ruines	ruins
Sable	sand
Usine	factory
Usine de sisal	rope mill

ELEVATION GUIDE — ÉCHELLE DE TEINTES HYPSOMÉTRIQUES

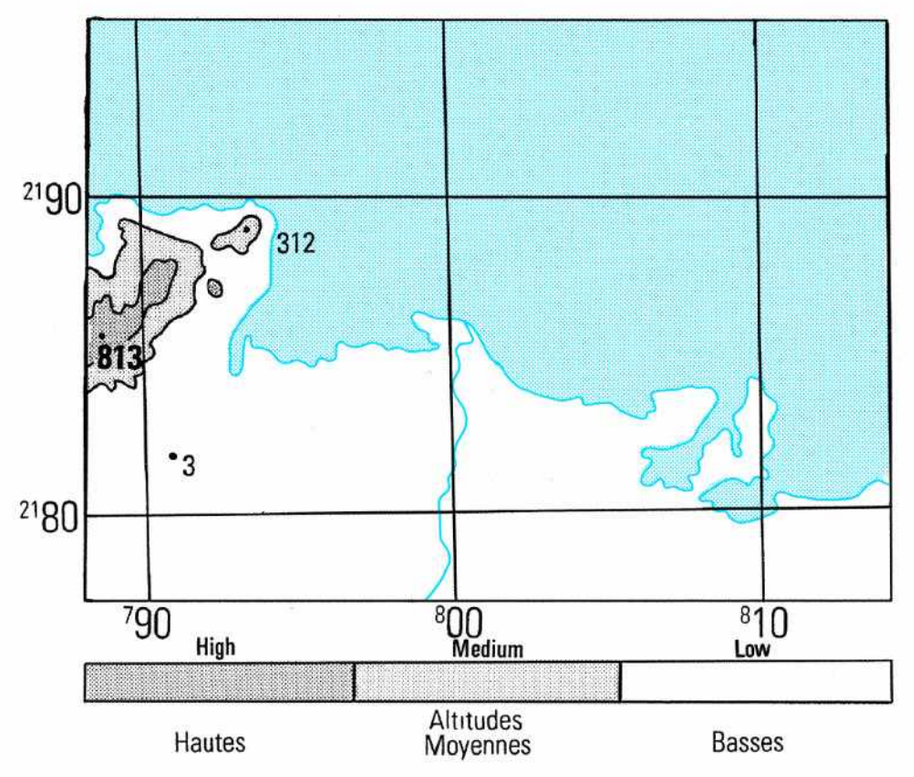

SLOPE GUIDE
ÉCHELLE DE PENTE

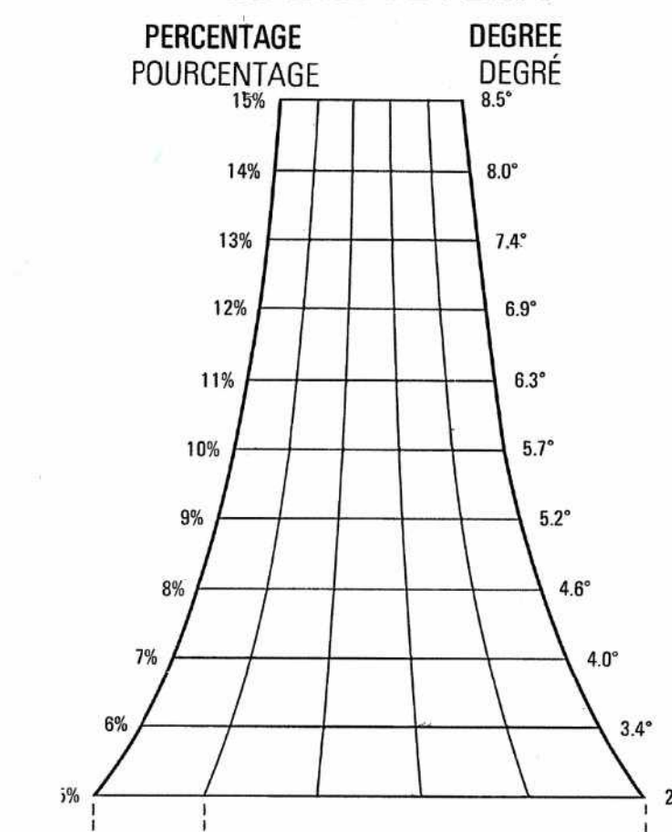

AB—HORIZONTAL DISTANCE BETWEEN CONTOURS
AB - INTERVALLE DES COURBES DE NIVEAU
AC—HORIZONTAL DISTANCE BETWEEN INDEX CONTOURS
AC - INTERVALLE DES COURBES MAÎTRESSES

Prepared and published by the Defense Mapping Agency Hydrographic/Topographic Center, Bethesda, MD

COMPILED IN 1963 FROM BEST AVAILABLE SOURCES.
COMPILEÉ EN 1963 D'APRÈS LES MEILLEURS SOURCES DISPONIBLES.

REVISIONS IN PURPLE
RÉVISIONS EN POURPRE
LIMITED REVISIONS AS OF 1993
RÉVISIONS LIMITÉES À PARTIR DE 1993

© COPYRIGHT 1994 BY THE UNITED STATES GOVERNMENT.
NO COPYRIGHT CLAIMED UNDER TITLE 17 U.S.C.

NOTES
NOTES

IN DEVELOPED AREAS ONLY THROUGH ROADS ARE CLASSIFIED.
DANS LES ZONES D'AGGLOMÉRATIONS, SEULES LES GRANDES ROUTES SONT CLASSIFIÉES.

A LANE ON THIS MAP IS CONSIDERED TO BE 2.5 METERS (8 FEET) WIDE.
SUR CETTE CARTE, UNE VOIE EST CONSIDÉRÉE COMME AYANT 2,5 MÈTRES (8 PIEDS) DE LARGEUR.

NOT ALL TELEPHONE AND ELECTRIC SERVICE LINES ARE SHOWN.
TOUTES LES LIGNES TÉLÉPHONIQUES ET ÉLECTRIQUES NE SONT PAS REPRÉSENTÉES.

LEGEND — LÉGENDE

Roads — ROUTES

All weather, hard surface	Tous temps, revêtement dur
All weather, loose surface	Tous temps, revêtement meuble
Fair or dry weather, track, street	Par temps sec, piste, rue
Route marker: National, Local (300) (121)	Numéro de route: Nationale, Secondaire
Mine	Mine
Built-up area	Centre urbain

CONVERSION GRAPH
ÉCHELLE DE CONVERSION

(1 meter = 3.28 feet)

Meters	Feet
0–500	0–1600
500–900	1700–2900

ELEVATIONS IN METERS

CONTOUR INTERVAL 20 METERS
SUPPLEMENTARY CONTOURS 10 METERS

GRID ..... 1,000 METER UTM ZONE 18 NAD 27, CLARKE 1866 ELLIPSOID (BLACK NUMBERED LINES)
1,000 METER UTM ZONE 19 NAD 27, CLARKE 1866 ELLIPSOID (BLUE NUMBERED TICKS)
1,000 METER UTM ZONE 18 NAD 83, GEODETIC REFERENCE SYSTEM ELLIPSOID (RED-BROWN NUMBERED TICKS)
PROJECTION ..... TRANSVERSE MERCATOR
VERTICAL DATUM ..... MEAN SEA LEVEL
HORIZONTAL DATUM ..... NORTH AMERICAN 1927
PRINTED BY ..... DMAHTC 9-94

ÉQUIDISTANCE DES COURBES DE NIVEAU: 20 MÈTRES
AVEC COURBES INTERCALAIRES DE 10 MÈTRES

QUADRILLAGE ..... 1,000 MÈTRES UTM FUSEAU 18 NAD 27, ELLIPSOÏDE DE CLARKE 1866 (LIGNES CHIFFRÉES EN NOIR)
1,000 MÈTRES UTM FUSEAU 19 NAD 27, ELLIPSOÏDE DE CLARKE 1866 (AMORCES CHIFFRÉES EN BLEU)
1,000 MÈTRES UTM FUSEAU 18 NAD 83, ELLIPSOÏDE DE SYSTÈMS DE RÉFÉRENCE GÉODÉSIQUE (AMORCES CHIFFRÉES EN BRUN ROUGEÂTRE)
PROJECTION ..... TRANSVERSALE DE MERCATOR
NIVEAU DE RÉFÉRENCE ..... NIVEAU MOYEN DE LA MER
SYSTÈME DE RÉFÉRENCE ..... SYSTÈME GÉODÉSIQUE DE L'AMÉRIQUE DU NORD (1927)
IMPRIMÉ PAR ..... LA DMAHTC 9-94

Reprinted by NGA 03-04

OBSTRUCTIONS — Single / Group
Elevation of obstruction top above sea level — 430
Elevation of obstruction top above ground level — (70)
High tension power transmission line
Telephone or telegraph line

OBSTACLES — Seul / Groupe
Hauteur du sommet de l'obstacle au-dessus du niveau de la mer — 430
Hauteur du sommet de l'obstacle au-dessus du sol — (70)
Ligne à haute tension
Ligne téléphonique ou télégraphique

USERS SHOULD REFER CORRECTIONS, ADDITIONS, AND COMMENTS TO THE NGA OPERATIONAL HELP DESK: 1-800-455-0899; COMMERCIAL 314-263-4864; DSN 693-4864; OR WRITE TO: DIRECTOR, NATIONAL GEOSPATIAL-INTELLIGENCE AGENCY, ATTN.: ES, MAIL STOP L-88, 4600 SANGAMORE ROAD, BETHESDA, MD 20816-5003.

ZONE 18

1990 G-M ANGLE 8½° (150 MILS)
1990 ANGLE DE Q-M 8½° (150 MILS)
GRID CONVERGENCE 0°58' (17 MILS) FOR CENTER OF SHEET
CONVERGENCE DU QUADRILLAGE 0°58' (17 MILL.) POUR LE CENTRE DE LA FEUILLE

TO CONVERT A MAGNETIC AZIMUTH TO A GRID AZIMUTH SUBTRACT G-M ANGLE
POUR CONVERTIR L'AZIMUT MAGNÉTIQUE EN AZIMUT DE QUADRILLAGE SOUSTRAIRE L'ANGLE Q-M
TO CONVERT A GRID AZIMUTH TO A MAGNETIC AZIMUTH ADD G-M ANGLE
POUR CONVERTIR L'AZIMUT DE QUADRILLAGE EN AZIMUT MAGNÉTIQUE AJOUTER L'ANGLE Q-M

ZONE 19

1990 G-M ANGLE 6½° (120 MILS)
1990 ANGLE DE Q-M 6½° (120 MILS)
GRID CONVERGENCE 1°03' (18½ MILS) FOR CENTER OF SHEET
CONVERGENCE DU QUADRILLAGE 1°03' (18½ MILL.) POUR LE CENTRE DE LA FEUILLE

TO CONVERT A MAGNETIC AZIMUTH TO A GRID AZIMUTH SUBTRACT G-M ANGLE
POUR CONVERTIR L'AZIMUT MAGNÉTIQUE EN AZIMUT DE QUADRILLAGE SOUSTRAIRE L'ANGLE Q-M
TO CONVERT A GRID AZIMUTH TO A MAGNETIC AZIMUTH ADD G-M ANGLE
POUR CONVERTIR L'AZIMUT DE QUADRILLAGE EN AZIMUT MAGNÉTIQUE AJOUTER L'ANGLE Q-M

GRID ZONE DESIGNATION / DÉSIGNATION DE LA ZONE DU QUADRILLAGE: 18Q
100,000 M SQUARE IDENTIFICATION / IDENTIFICATION DU CARRÉ DE 100 000M: YS ZS

TO GIVE A STANDARD REFERENCE ON THIS SHEET TO NEAREST 100 METERS — RÈGLE POUR OBTENIR LES COORDONNÉES HECTOMÉTRIQUES D'UN POINT DE CETTE FEUILLE

1. Read letters identifying 100,000 meter square in which the point lies: ZS
2. Locate first VERTICAL grid line to LEFT of point and read LARGER figures labeling the line either in the top or bottom margin, or on the line itself: 02. Estimate tenths from grid line to point: 6
3. Locate first HORIZONTAL grid line BELOW point and read LARGER figures labeling the line either in the left or right margin, or on the line itself: 83. Estimate tenths from grid line to point: 8

SAMPLE REFERENCE: ZS026838

If reporting beyond 9° N-S or 18° E-W, prefix Grid Zone Designation, as: 18QZS026838

IGNORE the SMALLER figures of any grid number; these are for finding the full coordinates. Use ONLY the LARGER figures of the grid number; Example: 2177000

NSN 7643014017446
NGA Ref No. E732X57752
ED. NO. 005