HAITI 1:50,000

MARMELADE

EDITION 2–AMS
SECONDE ÉDITION–AMS

REFER TO THIS MAP AS:
SHEET 5774 IV
SERIES E732

SERIES E732
SHEET 5774 IV
EDITION 2-AMS



E732
Edition 2-AMS (First Printing, 10-63)
Seconde Édition-AMS (Premier Tirage, 10-63)

Prepared by the Army Map Service (SX), Corps of Engineers, U.S. Army, Washington, D.C. Compiled in 1962 from Haiti, 1:25,000, Service de Géodésie et des Forces Armées d'Haïti, Sheets 5774 IV NE, SE, SW and NW, 1956. Original mapping by photogrammetric methods from 1956 aerial photography. Horizontal and vertical control by the Service de Géodésie et de Cartographie in cooperation with the Inter American Geodetic Survey. This map complies with the national standard map accuracy requirements.

Dressée par l'Army Map Service (SX), Corps of Engineers, U.S. Army, Washington, D.C. Compilée en 1962, de Haïti, 1:25,000, Service de Géodésie et des Forces Armées d'Haïti, Feuilles 5774 IV NE, SE, SW and NW 1956. Carte originale d'après les méthodes photogrammétriques de 1956 vues aériennes. Controle horizontal et vertical par le Service de Géodésie et de Cartographie en coopération de la Inter American Geodetic Survey. La précision est conforme aux tolérances admises par les règlements nationaux.

SERIES E732
SHEET 5774 IV
EDITION 2-AMS

Scale — Échelle 1:50,000

1 ½ 0 1 2 3 Statute Miles / Milles Terrestres
1000 500 0 1000 2000 3000 4000 Meters / Mètres
1000 500 0 1000 2000 3000 4000 Yards / Yards
1 ½ 0 1 2 3 Nautical Miles / Milles Marins

CONTOUR INTERVAL 20 METERS
WITH SUPPLEMENTARY CONTOURS AT 10 METER INTERVALS
INTERVALLE DES COURBES 20 MÈTRES
INTERVALLE DES COURBES SUPPLEMENTAIRES 10 MÈTRES

VERTICAL DATUM: MEAN SEA LEVEL
DONNÉES VERTICALES: LE NIVEAU MOYEN DES MERS

TRANSVERSE MERCATOR PROJECTION
PROJECTION TRANSVERSALE DE MERCATOR

HORIZONTAL DATUM: 1927 NORTH AMERICAN DATUM
DONNÉES HORIZONTALES: "NORTH AMERICAN DATUM OF 1927"

BLACK NUMBERED LINES INDICATE THE 1,000 METER UNIVERSAL TRANSVERSE MERCATOR GRID, ZONE 18, CLARKE 1866 SPHEROID
LES LIGNES CHIFFRÉES EN NIOR CORRESPONDENT AU QUADRILLAGE KILOMÉTRIQUE UTM, ZONE 18, SPHÉROÏDE DE CLARKE 1866
BLUE NUMBERED TICKS OUTSIDE THE NEATLINE INDICATE THE 1,000 METER UNIVERSAL TRANSVERSE MERCATOR GRID, ZONE 19, CLARKE 1866 SPHEROID
LES AMORCES CHIFFRÉES EN BLEU À L'EXTÉRIEUR DU CADRE CORRESPONDENT AU QUADRILLAGE KILOMÉTRIQUE UTM, ZONE 19, SPHÉROÏDE DE CLARKE 1866

THE LAST THREE DIGITS OF THE GRID NUMBERS ARE OMITTED
LES TRIOS DERNIERS CHIFFRES DES COORDONNÉES ONT ETE OMIS

USERS SHOULD REFER CORRECTIONS, ADDITIONS, AND COMMENTS TO THE NIMA CUSTOMER HELP DESK: 1-800-455-0899; COMMERCIAL 314-260-5032; DSN 490-5032; OR WRITE TO: DIRECTOR, NATIONAL IMAGERY AND MAPPING AGENCY, ATTN: COD, MAIL STOP P-37, 4600 SANGAMORE ROAD, BETHESDA, MD 20816-5003

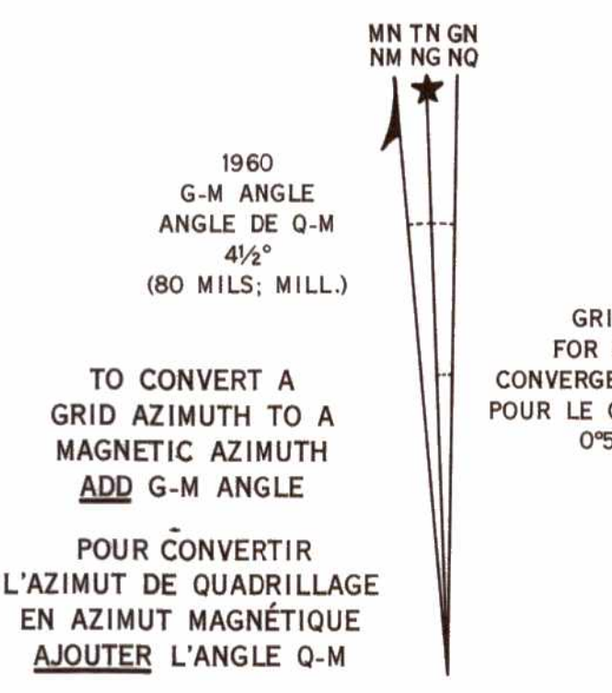

TO CONVERT A MAGNETIC AZIMUTH TO A GRID AZIMUTH SUBTRACT G-M ANGLE

POUR CONVERTIR L'AZIMUT MAGNÉTIQUE EN AZIMUT DE QUADRILLAGE SOUSTRAIRE L'ANGLE Q-M

TO CONVERT A GRID AZIMUTH TO A MAGNETIC AZIMUTH ADD G-M ANGLE

POUR CONVERTIR L'AZIMUT DE QUADRILLAGE EN AZIMUT MAGNÉTIQUE AJOUTER L'ANGLE Q-M

ZONE 18

GRID CONVERGENCE FOR CENTER OF SHEET
CONVERGENCE DU QUADRILLAGE POUR LE CENTRE DE LA FEUILLE
0°53′ (16 MILS; MILL.)

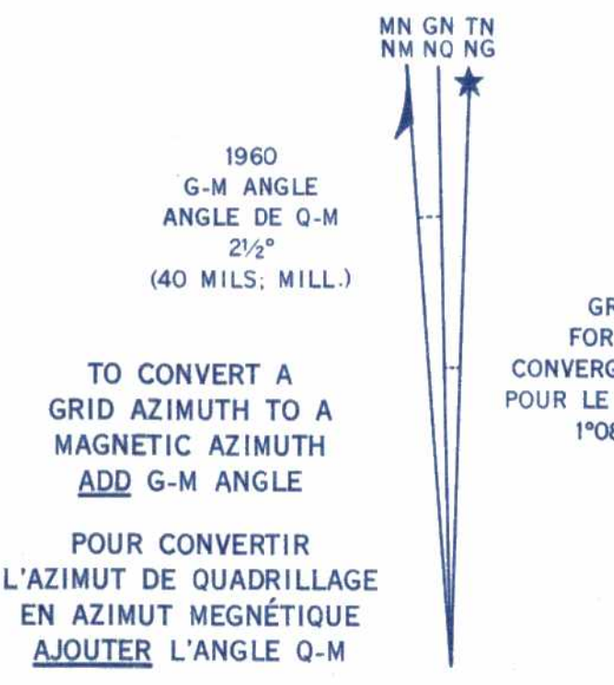

TO CONVERT A MAGNETIC AZIMUTH TO A GRID AZIMUTH SUBTRACT G-M ANGLE

POUR CONVERTIR L'AZIMUT MAGNÉTIQUE EN AZIMUT DE QUADRILLAGE SOUSTRAIRE L'ANGLE Q-M

TO CONVERT A GRID AZIMUTH TO A MAGNETIC AZIMUTH ADD G-M ANGLE

POUR CONVERTIR L'AZIMUT DE QUADRILLAGE EN AZIMUT MEGNÉTIQUE AJOUTER L'ANGLE Q-M

ZONE 19

GRID CONVERGENCE FOR CENTER OF SHEET
CONVERGENCE DU QUADRILLAGE POUR LE CENTRE DE LA FEUILLE
1°08′ (20 MILS; MILL)

Reprinted by NIMA 11-2000

LEGEND
LEGENDE

Tint indicates built-up areas in which only landmark buildings are shown
La teinte indique les agglomèrations oû seuls les bâtiments localisès sont reprèsentès
In developed areas, only through roads are classified
Dans les zones d'agglomèrations les grandes routes seulement sont classifiées

ROADS		ROUTES
All weather, hard surface, two or more lanes wide	3 LANES / 3 VOIES	Surface dure, deux voies ou plus, voiturable en tout temps
All weather, loose or light surface, two or more lanes wide	3 LANES / 3 VOIES	Gravier nivelé ou terre, deux voies ou plus, voiturable en tout temps
All weather, hard surface, one lane wide		Surface dure, une voie, voiturable en tout temps
All weather, loose or light surface, one lane wide		Gravier nivelé ou terre, une voie, voiturable en tout temps
Fair or dry weather, loose surface		Route de terre, voiturable en temps sec
Cart track (jeepable)		Sentier important (voiturable en "jeep")
Footpath, trail		Piste ou sentier
RAILROADS		VOIES FERRÉES
Normal gauge, single track	1.067 M	Voie normale, une voie
Normal gauge, double track	1.067 M	Voie normale, deux voies
Narrow gauge, single track	0.75 M	Voie étroite, une voie
Narrow gauge, double track	0.75 M	Voie étroite, deux voies
International boundary		Frontière internationale
Built-up area		Centre urbain
Church; School; Located object		Église; École; Objet localisé
Horizontal control point; Bench mark, monumented	BM×792	Point de contrôle horizontal; Repère de nivellement
Spot elevation in meters: Checked; Unchecked	×168 ×168	Élévation d'un point en mètres: Vérifié; Non-vérifié
Mine: Open pit; Horizontal shaft		Mine ouverte ou carrière; Mine souterraine
Woods or brushwood; Plantation		Bois ou broussailles; Plantation
Marsh; Rice paddies		Marais; Riz
Mangrove		Manglier
Salt evaporators		Saline
Intermittent pond or lake		Lac ou étang intermittent
Land subject to inundation		Terrain sujet à inondation
Canal, aqueduct		Canal, aqueduc
Area name	LA COUPE DAVID	Nom de aire

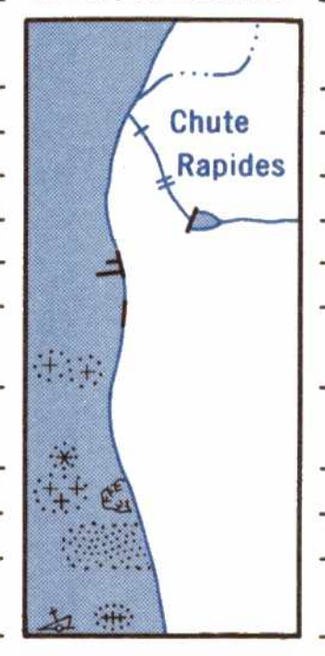

Intermittent river	Rivière intermittente
Falls	Chute
Rapids	Rapides
Dam	Barrage
Wharf	Wharf, jetée
Revetment	Digue
Sunken rocks, dangerous to navigation	Rocher sous-marin, dangereux pour la navigation
Rocks awash at low tide, dangerous to navigation	Rocher émergeant à marée basse, dangereux pour la navigation
Submerged reef; Reef	Récif submergé; Récif
Foreshore flats	Plage plate
Wreck: Exposed; Sunken, dangerous to navigation	Épave exposée; Épave cachée, dangereux pour la navigation

GLOSSARY
GLOSSAIRE

Arrondissement	district
Carrefour	crossroads
Cim	cemetery
Departement	department
Morne	hill
Ravine	gully, ravine
Rivière	river, stream

INDEX TO BOUNDARIES
INDEX DES LIMITES

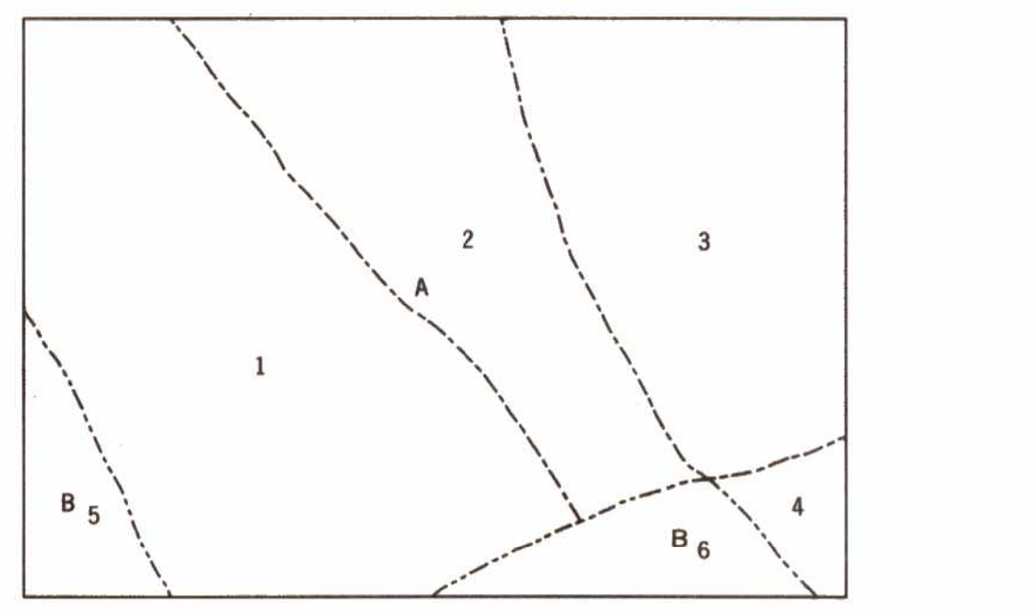

The delineation of boundaries is approximate
La délineation des limites est approximative

A. Département du Nord
1. Arrondissement de Plaisance
2. Arrondissement de Limbé
3. Arrondissement de Cap-Haïtien
4. Arrondissement de Grande Rivière du Nord
B. Département de l'Artibonite
5. Arrondissement de Gonaïves
6. Arrondissement de Saint Michel de l'atalaye

INDEX TO ADJOINING SHEETS
INDEX DES FEUILLES ADJACENTES

5675 II	5775 III	5775 II
5674 I	5774 IV	5774 I
5674 II	5774 III	5774 II

Sheet 5774 IV falls within NE 18-4 E502, 1:250,000
Feuille 5774 IV rentre dans NE 18-4 E502, 1:250,000

GRID ZONE DESIGNATION: / ZONE DU FUSEAU: 18Q

100,000 M. SQUARE IDENTIFICATION / ZONE DE 100.000 M.: YS

IGNORE the SMALLER figures of any grid number; these are for finding the full coordinates. Use ONLY the LARGER figures of the grid number;
NE PAS TENIR COMPTE des chiffres à PETIT caractère du quadrillage. Ils servent à trouver les coordonnées principales. Utiliser seulement les chiffres à GRAND caractère;
Example: Exemple: 2158000

TO GIVE A STANDARD REFERENCE ON THIS SHEET TO NEAREST 100 METERS / LOCALISATION D'UN POINT 100 METRES PRES

SAMPLE POINT: CA MICHAUD / EXEMPLE: CA MICHAUD

1. Read letters identifying 100,000 meter square in which the point lies: / 1. Inscrire les lettres qui définissent le carré de 100,000 m. où l'on se trouve:	YS	
2. Locate first VERTICAL grid line to LEFT of point and read LARGER figures labeling the line either in the top or bottom margin, or on the line itself: / 2. Localiser la première ligne de coordonnée VERTICALE se trouvant à GAUCHE du point. Lire les chiffres à GRAND caractère numérotant cette ligne et placés en haut, en bas ou sur la ligne même:	69	
Estimate tenths from grid line to point: / Estimer les dixièmes de cette ligne de coordonnée au point:	8	
3. Locate first HORIZONTAL grid line BELOW point and read LARGER figures labeling the line either in the left or right margin, or on the line itself: / 3. Localiser la première ligne de coordonnée HORIZONTALE se trouvant au DESSOUS du point. Lire les chiffres à GRAND caractère numérotant cette ligne et placés à gauche, à droite ou sur la ligne même:	59	
Estimate tenths from grid line to point: / Estimer les dixièmes de cette ligne de coordonnée au point:	3	
SAMPLE REFERENCE: / EXEMPLE:	YS698593	
If reporting beyond 9° N-S or 18° E-W, prefix Grid Zone Designation, as: / Si on dépasse 9° N-S ou 18° E-O faire précéder les lettres de la zone par 18Q. EXAMPLE:	18QYS698593	

NSN 7643014017445
NIMA REF. NO. E732X57744
ED. NO. 002

MARMELADE, HAITI