HAITI 1:50,000

PIGNON

EDITION 1-AMS
PREMIERE ÉDITION-AMS

REFER TO THIS MAP AS:
SHEET 5774 II
SERIES E732

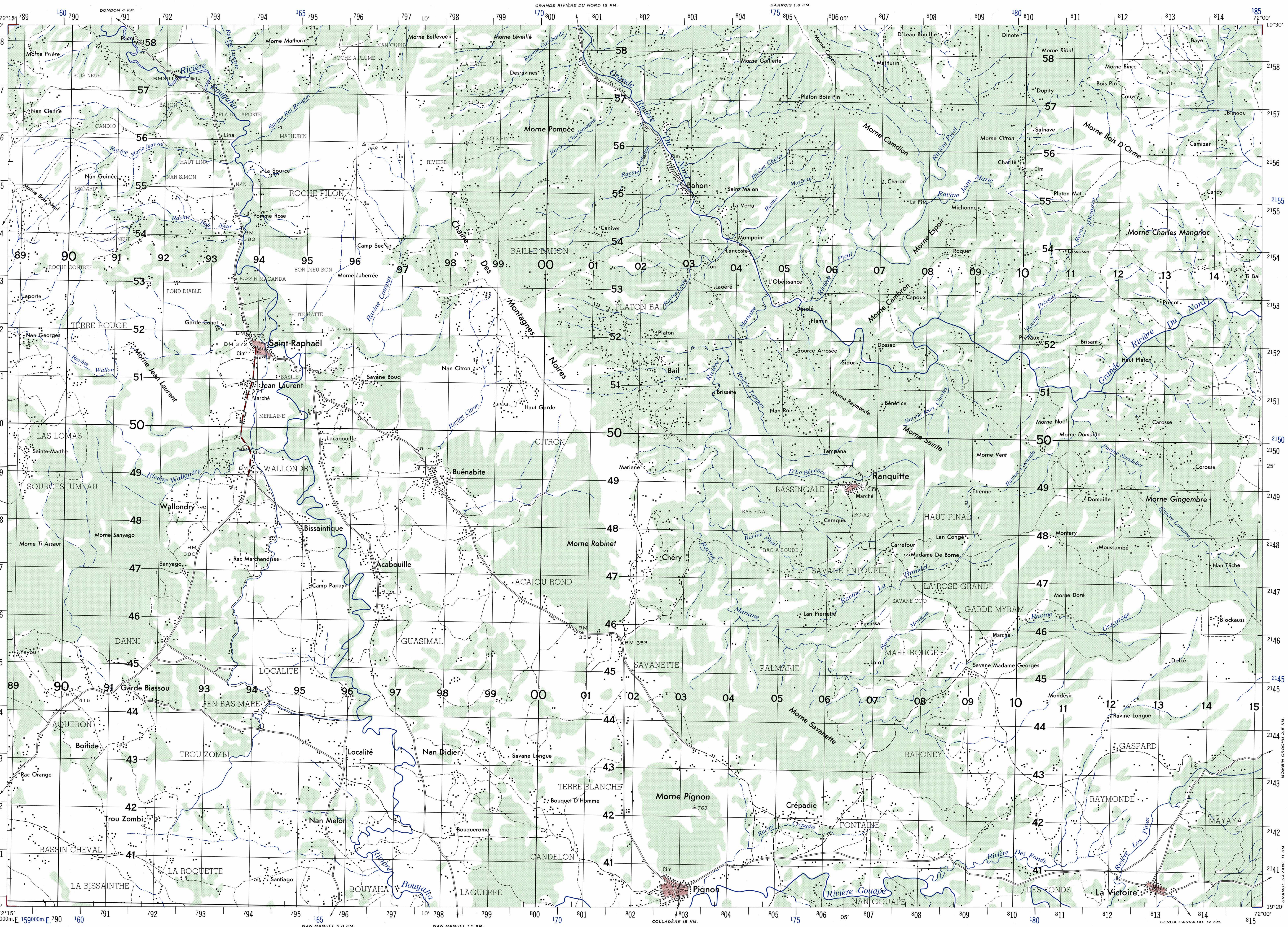

Reprinted by NGA 03-04

LEGEND
LEGENDE

Tint indicates built-up areas in which only landmark buildings are shown
La teinte indique les agglomèrations où seuls les bâtiments localisès sont reprèsentès

ROADS	ROUTES
All weather, hard surface, two or more lanes wide (3 LANES / 3 VOIES)	Surface dure, deux voies ou plus, voiturable en tout temps
All weather, loose or light surface, two or more lanes wide (3 LANES / 3 VOIES)	Gravier nivelé ou terre, deux voies ou plus, voiturable en tout temps
All weather, hard surface, one lane wide	Surface dure, une voie, voiturable en tout temps
All weather, loose or light surface, one lane wide	Gravier nivelé ou terre, une voie, voiturable en tout temps
Fair or dry weather, loose surface	Route de terre, voiturable en temps sec
Cart track (jeepable)	Sentier important (voiturable en "jeep")
Footpath, trail	Piste ou sentier
RAILROADS	VOIES FERRÉES
Normal gauge, single track (1.067M)	Voie normale, une voie
Normal gauge, double track (1.067M)	Voie normale, deux voies
Narrow gauge, single track (0.75M)	Voie étroite, une voie
Narrow gauge, double track (0.75M)	Voie étroite, deux voies
International boundary	Frontière internationale
Built-up area	Centre urbain
Church; School; Located object	Église; École; Objet localisé
Horizontal control point; Bench mark, monumented (BM×792)	Point de contrôle horizontal; Repère de nivellement
Spot elevation in meters: Checked; Unchecked (168)	Élévation d'un point en mètres: Vérifié; Non-vérifié
Mine: Open pit; Horizontal shaft	Mine ouverte ou carrière; Mine souterraine
Woods or brushwood; Plantation	Bois ou broussailles; Plantation
Marsh; Rice paddies	Marais; Riz
Mangrove	Manglier
Salt evaporators	Saline
Intermittent pond or lake	Lac ou étang intermittent
Land subject to inundation	Terrain sujet à inondation
Canal, aqueduct	Canal, aqueduc
Area name (PLAINE MUNITE)	Nom de aire
Depth curves in fathoms	Courbes bathymétriques en brasses
Soundings in fathoms	Brassiage
Intermittent river	Rivière intermittente
Falls (Chute)	Chute
Rapids (Rapides)	Rapides
Dam	Barrage
Wharf	Wharf, jetée
Revetment	Digue
Sunken rocks, dangerous to navigation	Rocher sous-marin, dangereux pour la navigation
Rocks awash at low tide, dangerous to navigation	Rocher émergeant à marée basse, dangereux pour la navigation
Submerged reef; Reef	Récif submergé; Récif
Foreshore flats; Sand	Plage plate; Sable
Wreck: Exposed; Sunken, dangerous to navigation	Épave exposée; Épave cachée, dangereux pour la navigation

GLOSSARY
GLOSSAIRE

Arrondissement .... district
Chaîne .... chain
Cim .... cemetery
Département .... department
Marché .... market
Morne .... hill
Ravine .... gully, ravine
Rivière .... river

INDEX TO BOUNDARIES
INDEX DES LIMITES

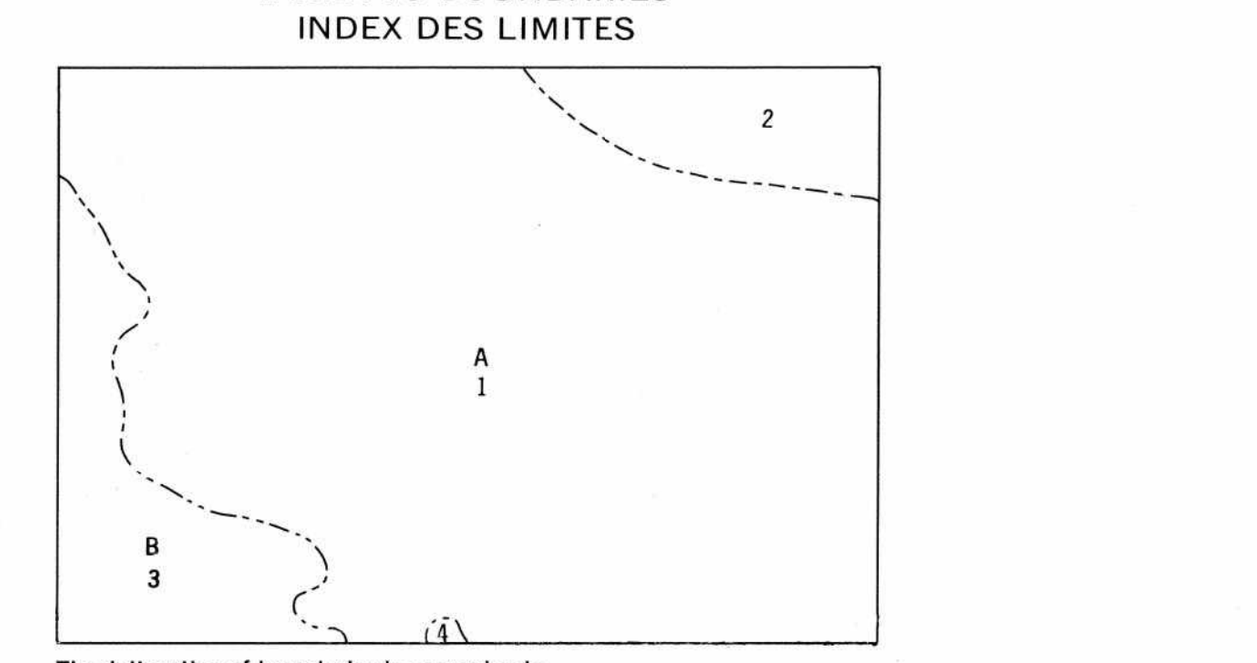

The delineation of boundaries is approximate
La délinéation des limites est approximative
A. Département du Nord
1. Arrondissement de la Grande Rivière du Nord
2. Arrondissement de Trou du Nord
B. Département de L'Artibonite
3. Arrondissement de Saint-Michel de L'Atalaye
4. Arrondissement de Hinche

INDEX TO ADJOINING SHEETS
INDEX DES FEUILLES ADJACENTES

5774 IV	5774 I	5874 IV
5774 III	5774 II	5874 III
5773 IV	5773 I	5873 IV

Sheet 5774 II falls within NE 18-4, E502, 1:250,000
Feuille 5774 II rentre dans NE 18-4, E502, 1:250,000

E732
Edition 1-AMS
Premiere Édition-AMS

Prepared by the Army Map Service (PV), Corps of Engineers, U.S. Army, Washington, D.C. Compiled in 1963 from Haiti, 1:25,000, Service de Géodésie et des Forces Armées d'Haiti, Sheets 5774 II NE, SE, SW, and NW, printed 1962 (topographic maps, photogrammetric survey, compiled 1961, from 1956 aerial photography, reliability good). Horizontal and vertical control by the Service de Géodésie et de Cartographie in cooperation with the Inter American Geodetic Survey. This map complies with the national standard map accuracy requirements.

Dressée par l'Army Map Service (PV), Corps of Engineers, U.S. Army, Washington, D.C. Compilée en 1963, de Haiti, 1:25,000, Service de Géodésie et des Forces Armées d'Haïti, Feuilles 5774 II NE, SE, SW et NW, tirage de 1962 (cartes topographique, préparation photogrammétrique compilée en 1961, de 1956 vues aériennes, crédibilite bonne). Controle horizontal et vertical par le Service de Géodésie et de Cartographie en coopération de la Inter American Geodetic Survey. La précision est conforme aux tolérances admises par les règlements nationaux.

Scale — Échelle 1:50,000

1 ½ 0 1 2 3 Statute Miles / Milles Terrestres
1000 500 0 1000 2000 3000 4000 Meters / Mètres
1000 500 0 1000 2000 3000 4000 Yards / Yards
1 ½ 0 1 2 3 Nautical Miles / Milles Marins

CONTOUR INTERVAL 20 METERS
INTERVALLE DES COURBES 20 MÈTRES
VERTICAL DATUM: MEAN SEA LEVEL
DONNÉES VERTICALES: LE NIVEAU MOYEN DES MERS

TRANSVERSE MERCATOR PROJECTION
PROJECTION TRANSVERSALE DE MERCATOR
HORIZONTAL DATUM: 1927 NORTH AMERICAN DATUM
DONNÉES HORIZONTALES "NORTH AMERICAN DATUM OF 1927"

BLACK NUMBERED LINES INDICATE THE 1,000 METER UNIVERSAL TRANSVERSE MERCATOR GRID, ZONE 18, CLARKE 1866 SPHEROID
LES LIGNES CHIFFRÉES EN NOIR CORRESPONDENT AU QUADRILLAGE KILOMÉTRIQUE UTM, ZONE 18, SPHÉROÏDE DE CLARKE 1866

BLUE NUMBERED TICKS OUTSIDE THE NEATLINE INDICATE THE 1,000 METER UNIVERSAL TRANSVERSE MERCATOR GRID, ZONE 19, CLARKE 1866 SPHEROID
LES AMORCES CHIFFRÉES EN BLEU À L'EXTÉRIEUR DU CADRE CORRESPONDENT AU QUADRILLAGE KILOMÉTRIQUE UTM, ZONE 19, SPHÉROÏDE DE CLARKE 1866

THE LAST THREE DIGITS OF THE GRID NUMBERS ARE OMITTED
LES TROIS DERNIERS CHIFFRES DES COORDONNÉES ONT ETE OMIS

USERS SHOULD REFER CORRECTIONS, ADDITIONS, AND COMMENTS TO THE NGA OPERATIONAL HELP DESK: 1-800-455-0899; COMMERCIAL 314-263-4864; DSN 693-4864; OR WRITE TO: DIRECTOR, NATIONAL GEOSPATIAL-INTELLIGENCE AGENCY, ATTN.: ES, MAIL STOP L-88, 4600 SANGAMORE ROAD, BETHESDA, MD 20816-5003.

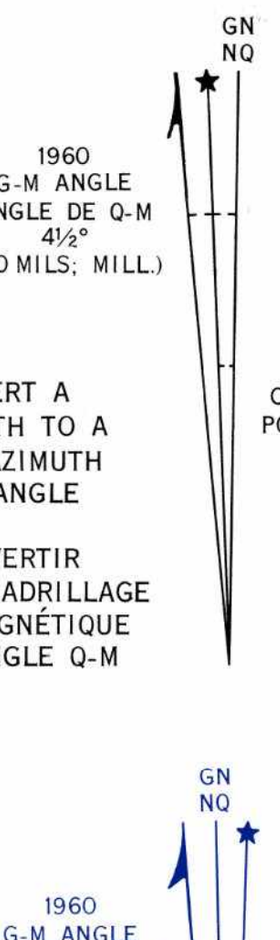

TO CONVERT A MAGNETIC AZIMUTH TO A GRID AZIMUTH SUBTRACT G-M ANGLE

POUR CONVERTIR L'AZIMUT MAGNÉTIQUE EN AZIMUT DE QUADRILLAGE SOUSTRAIRE L'ANGLE Q-M

TO CONVERT A GRID AZIMUTH TO A MAGNETIC AZIMUTH ADD G-M ANGLE

POUR CONVERTIR L'AZIMUT DE QUADRILLAGE EN AZIMUT MAGNÉTIQUE AJOUTER L'ANGLE Q-M

ZONE 18
GRID CONVERGENCE FOR CENTER OF SHEET
CONVERGENCE DU QUADRILLAGE POUR LE CENTRE DE LA FEUILLE
00°58′ (17 MILS; MILL.)

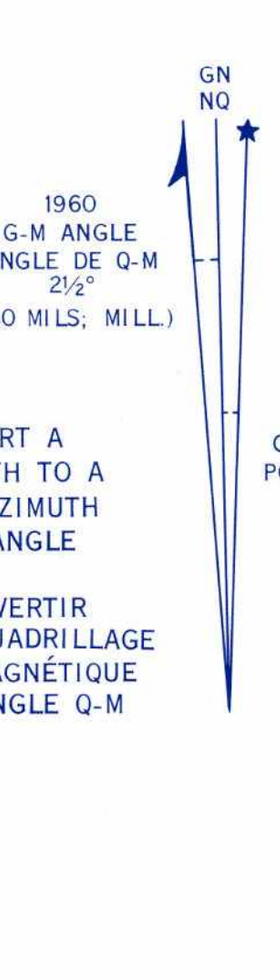

TO CONVERT A MAGNETIC AZIMUTH TO A GRID AZIMUTH SUBTRACT G-M ANGLE

POUR CONVERTIR L'AZIMUT MAGNÉTIQUE EN AZIMUT DE QUADRILLAGE SOUSTRAIRE L'ANGLE Q-M

TO CONVERT A GRID AZIMUTH TO A MAGNETIC AZIMUTH ADD G-M ANGLE

POUR CONVERTIR L'AZIMUT DE QUADRILLAGE EN AZIMUT MAGNÉTIQUE AJOUTER L'ANGLE Q-M

ZONE 19
GRID CONVERGENCE FOR CENTER OF SHEET
CONVERGENCE DU QUADRILLAGE POUR LE CENTRE DE LA FEUILLE
01°03′ (19 MILS; MILL.)

GRID ZONE DESIGNATION: ZONE DU FUSEAU
18Q
100,000 M. SQUARE IDENTIFICATION
ZONE DE 100.000 M.
YS | ZS
800
IGNORE the SMALLER figures of any grid number; these are for finding the full coordinates. Use ONLY the LARGER figures of the grid number.
NE PAS TENIR COMPTE des chiffres à PETIT caractère du quadrillage. Ils servent à trouver les coordonnées principales. Utiliser seulement les chiffres à GRAND caractère.
Example: Exemple: 2140000

TO GIVE A STANDARD REFERENCE ON THIS SHEET TO NEAREST 100 METERS	LOCALISATION D'UN POINT 100 METRES PRES	
SAMPLE POINT: TAMPANA	EXEMPLE: TAMPANA	
1. Read letters identifying 100,000 meter square in which the point lies:	1. Inscrire les lettres qui définissent le carré de 100,000 m. où l'on se trouve:	ZS
2. Locate first VERTICAL grid line to LEFT of point and read LARGER figures labeling the line either in the top or bottom margin, or on the line itself: Estimate tenths from grid line to point:	2. Localiser la première ligne de coordonnée VERTICALE se trouvant à GAUCHE du point. Lire les chiffres à GRAND caractère numérotant cette ligne et en haut, en bas ou sur la ligne même: Estimer les dixièmes de cette ligne de coordonnée au point:	05 8
3. Locate first HORIZONTAL grid line BELOW point and read LARGER figures labeling the line either in the left or right margin, or on the line itself: Estimate tenths from grid line to point:	3. Localiser la première ligne de coordonnée HORIZONTALE se trouvant au DESSOUS du point. Lire les chiffres à GRAND caractère numérotant cette ligne et placés à gauche, à droite ou sur la ligne même: Estimer les dixièmes de cette ligne de coordonnée au point:	49 7
SAMPLE REFERENCE:	EXEMPLE:	ZS058497
If reporting beyond 9° N-S or 18° E-W, prefix Grid Zone Designation, as:	Si on dépasse 9° N-S ou 18° E-O faire précéder les lettres de la zone par 18Q. EXAMPLE:	18QZS058497

PIGNON, HAITI

NSN 7643014017437
NGA Ref No. E732X57742
ED. NO. 001