HAITI 1:50,000

BELLE FONTAINE

EDITION / ÉDITION **2–DMA** SERIES / SÉRIE **E732** SHEET / FEUILLE **5771 II**



LEGEND
LÉGENDE

ROADS	**ROUTES**
All weather, hard surface, two or more lanes wide (3 LANES / 3 VOIES)	Toute saison, revêtement dur, deux voies ou plus de largeur
All weather, loose or light surface, two or more lanes wide (3 LANES / 3 VOIES)	Toute saison, revêtement meuble ou léger, deux voies ou plus de largeur
All weather, hard surface, one lane wide	Toute saison, revêtement dur, une voie de largeur
All weather, loose or light surface, one lane wide	Toute saison, revêtement meuble ou léger, une voie de largeur
Fair or dry weather, loose surface	Par temps sec, à surface meuble
Cart track (jeepable)	Chemin d'exploitation (practicable en "jeep")
Footpath, trail	Sentier ou piste
RAILROADS	**CHEMINS DE FER**
Normal gauge, single track (1.067 M)	Voie normale, voie unique
Normal gauge, double track (1.067 M)	Voie normale, deux voies
Narrow gauge, single track (0.75 M)	Voie étroite, voie unique
Narrow gauge, double track (0.75 M)	Voie étroite, deux voies
International boundary	Limite d'État
Built-up area	Agglomération
Church; School; Located object	Église; École; Objet localisé
Horizontal control point; Bench mark, monumented (BM×792)	Point géodésique; Repère de nivellement
Spot elevation in meters: Checked; Unchecked (×168 ×168)	Point coté en mètres: Vérifié; Non-vérifié
Mine: Open pit; Horizontal shaft	Mine à ciel ouvert ou carrière; Mine souterraine
Woods or brushwood; Plantation	Bois ou broussailles; Plantation
Marsh; Rice paddies	Marais; Rizières
Mangrove	Manglier
Salt evaporators	Salines
Intermittent pond or lake	Lac ou étang periodique
Land subject to inundation	Zone inondable
Canal, aqueduct	Canal, aqueduc
Area name (PLAINE BERTERON)	Nom de région
Depth curves in fathoms	Courbes bathymétriques en brasses
Soundings in fathoms	Brassiage
Intermittent stream	Cours d'eau périodique
Falls	Chute
Rapids	Rapides
Dam	Barrage
Wharf	Wharf, jetée
Revetment	Digue
Sunken rocks, dangerous to navigation	Roches toujours submergées, dangereuses pour la navigation
Rocks awash at low tide, dangerous to navigation	Roches à fleur d'eau aux basses mers, dangereuses pour la navigation
Submerged reef; Reef	Récif submergé; Récif
Foreshore flats	Estran
Wreck: Exposed; Sunken, dangerous to navigation	Épave toujours découverte; Épave couverte, dangereuse pour la navigation.

BOUNDARIES
LIMITES



ADJOINING SHEETS
FEUILLES ADJACENTES

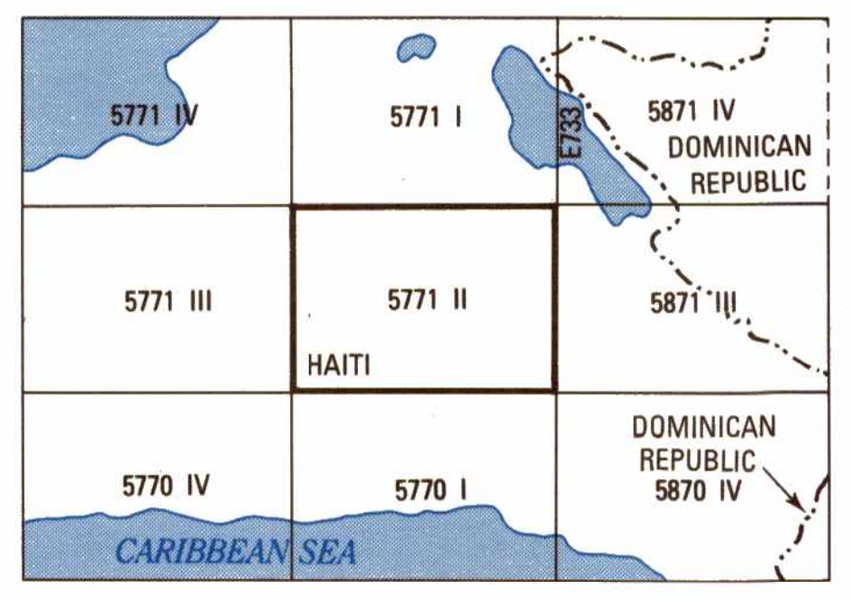

Sheet 5771 II falls within NE 18-8, 1501A, 1:250,000.

The representation of international boundaries is not necessarily authoritative.

Le tracé des limetes d' État ne fait pas nécessairement autorité.

GLOSSARY
GLOSSAIRE

Département	first-order administrative division
Morne	hill, mountain
Platon	mountain
Ravine	intermittent stream
Rivière	stream, intermittent stream
Téléphérique	aerial cableway

Prepared and published by the Defense Mapping Agency Hydrographic/Topographic Center, Washington, D.C.

COMPILED IN 1962 FROM BEST AVAILABLE SOURCES
COMPILEÉ EN 1962 D'APRÈS LES MEILLEURS SOURCES DISPONIBLES

NOTES
NOTES

IN DEVELOPED AREAS ONLY THROUGH ROADS ARE CLASSIFIED.
DANS LES ZONES D'AGGLOMÉRATIONS, SEULES LES GRANDES ROUTES SONT CLASSIFIÉES.

A LANE ON THIS MAP IS CONSIDERED TO BE 2.5 METERS (8 FEET) WIDE.
SUR CETTE CARTE, UNE VOIE EST CONSIDÉRÉE COMME AYANT 2,5 MÈTRES (8 PIEDS) DE LARGEUR.

NOT ALL TELEPHONE AND ELECTRIC SERVICE LINES ARE SHOWN.
TOUTES LES LIGNES TÉLÉPHONIQUES ET ÉLECTRIQUES NE SONT PAS REPRÉSENTÉES.

LIMITED REVISIONS SHOWN IN MAGENTA COMPILED IN 1988 FROM BEST AVAILABLE SOURCES.
LES RÉVISIONS LIMITÉ INDIQUÉES EN MAGENTA ONT ÉTÉ ETABLIES EN 1988 D'APRÈS LES MEILLEURES SOURCES DISPONIBLES.

ROADS
- All weather, hard surface
  - two or more lanes wide — A
  - one lane wide — B
- All weather, loose surface
  - two or more lanes wide — C
  - one lane wide — D
- Fair or dry weather loose surface — E
- Track or trail — F
- Street — G
- Route marker: National; Local — (200) (213)

CONVERSION GRAPH
ÉCHELLE DE CONVERSION
(1 meter = 3.28 feet)



Scale—Échelle 1:50,000

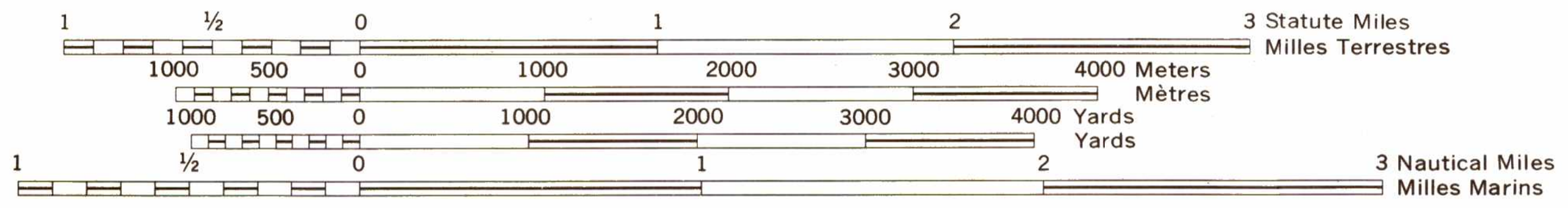

One second of longitude equals 29.36m

ELEVATIONS IN METERS

CONTOUR INTERVAL 20 METERS
RELIEF PARTIALLY SHOWN BY FORM LINES

ÉQUIDISTANCE DES COURBES DE NIVEAU: 20 MÈTRES
RELIEF EST PARTIELLEMENT INDIQUÉ PAR DES COURBES DE NIVEAU FIGURATIVES.

ELLIPSOID	CLARKE 1866
GRID	1,000 METER UTM ZONE 18 (BLACK NUMBERED LINES)
	1,000 METER UTM ZONE 19 (BLUE NUMBERED TICKS)
	1,000 METER LAMBERT GRID HAITI (RED BROWN NUMBERED TICKS)
PROJECTION	TRANSVERSE MERCATOR
VERTICAL DATUM	MEAN SEA LEVEL
HORIZONTAL DATUM	NORTH AMERICAN 1927

ÉLLIPSOÏDE	CLARKE (1866)
QUADRILLAGE	LES LINGNES CHIFFRÉES EN NOIR CORRESPONDENT AU QUADRILLAGE KILOMÉTRIQUE UTM DU FUSEAU 18
	LES AMORCES CHIFFRÉES EN BLEU SUR L'EXTÉRIEUR DU CADRE CORRESPONDENT AU QUADRILLAGE KILOMÉTRIQUE UTM DU FUSEAU 19
	LES AMORCES CHIFFRÉES EN MARRON SUR L'INTÉRIEUR DU CADRE CORRESPONDENT AU QUADRILLAGE KILOMÉTRIQUE DE LAMBERT, HAÏTI
PROJECTION	TRANSVERSALE DE MERCATOR
NIVEAU DE RÉFÉRENCE	NIVEAU MOYEN DE LA MER
SYSTÈME DE RÉFÉRENCE	SYSTÈME GÉODÉSIQUE DE L'AMÉRIQUE DU NORD (1927)

Reprinted by NIMA 02-00

OBSTRUCTIONS (Single / Group)
- Elevation of obstruction top above sea level — 430
- Elevation of obstruction top above ground level — (70)
- High tension power transmission line
- Telephone or telegraph line — Tel

OBSTACLES (Seul / Groupe)
- Hauteur du sommet de l'obstacle au-dessus du niveau de la mer — 430
- Hauteur du sommet de l'obstacle au-dessus du sol — (70)
- Ligne à haute tension
- Ligne téléphonique ou télégraphique — Tel

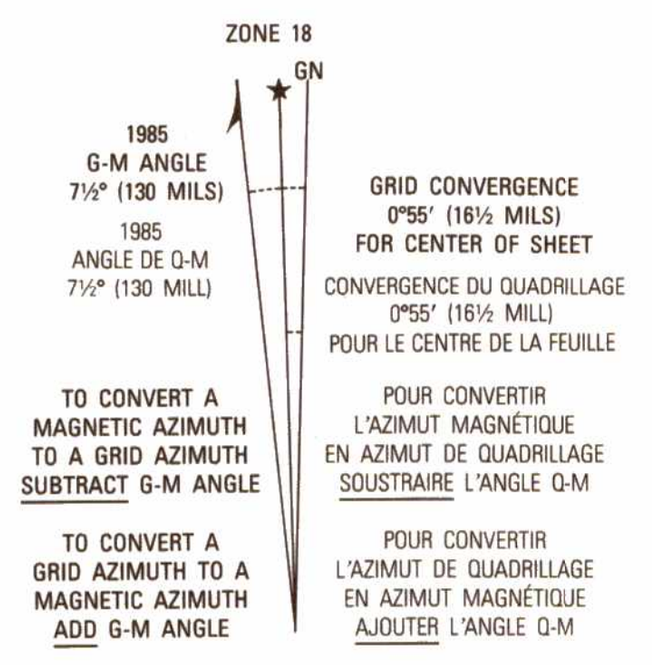

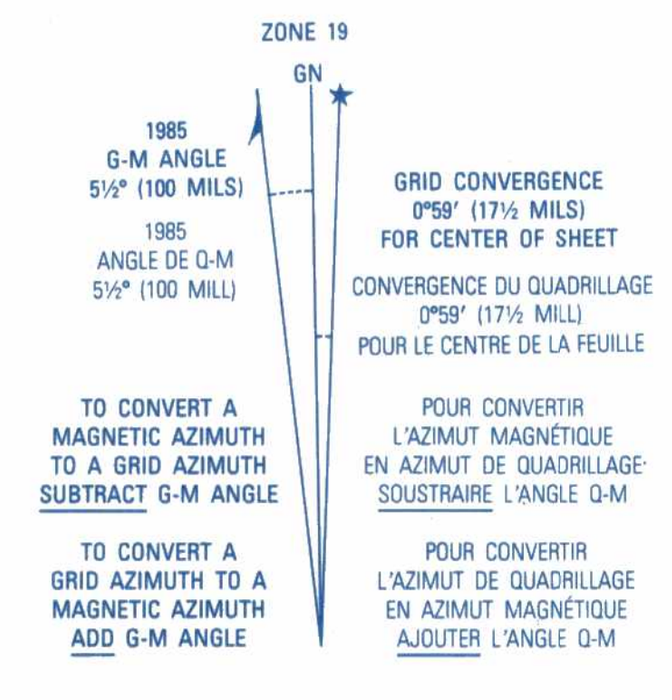

ELEVATION GUIDE
ÉCHELLE DE TEINTES HYPSOMÉTRIQUES

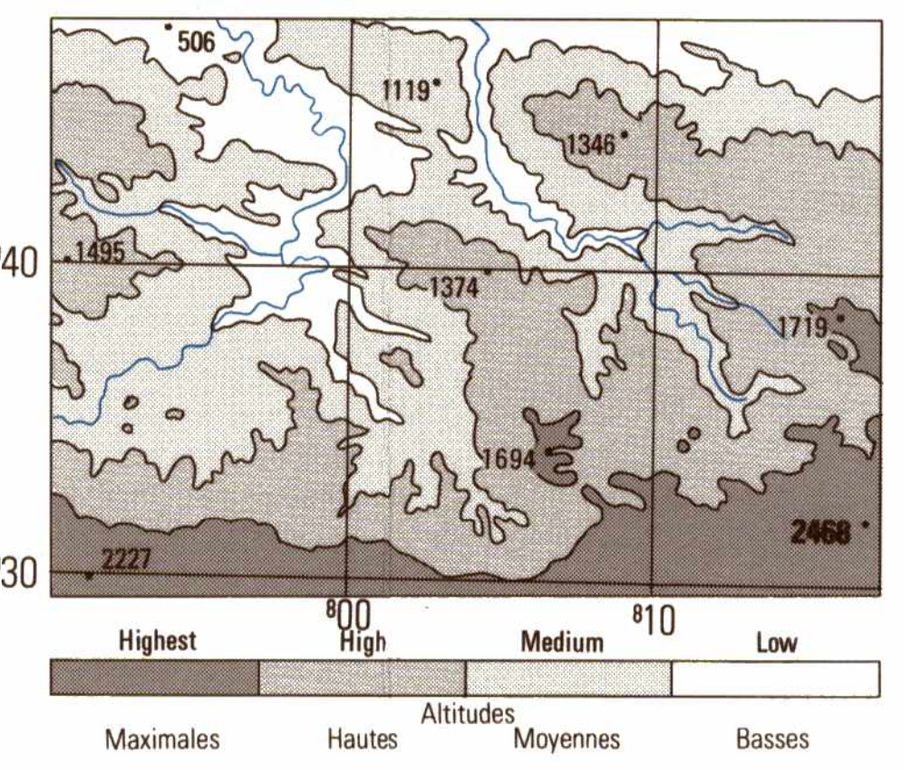

SLOPE GUIDE
ÉCHELLE DE PENTE

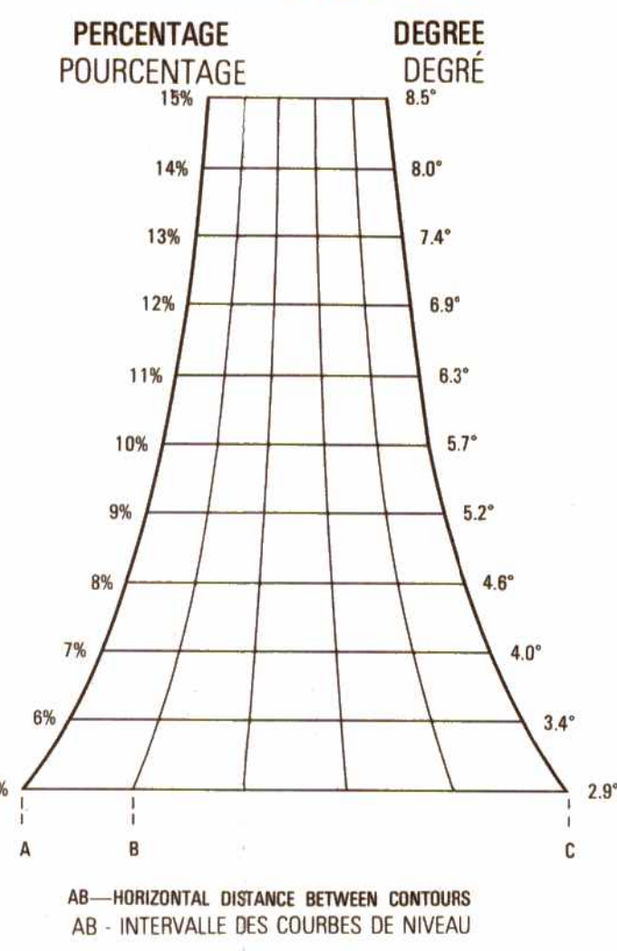

AB—HORIZONTAL DISTANCE BETWEEN CONTOURS
AB - INTERVALLE DES COURBES DE NIVEAU
AC—HORIZONTAL DISTANCE BETWEEN INDEX CONTOURS
AC - INTERVALLE DES COURBES MAÎTRESSES

GRID ZONE DESIGNATION: DÉSIGNATION DE LA ZONE DU QUADRILLAGE	TO GIVE A STANDARD REFERENCE ON THIS SHEET TO NEAREST 100 METERS	RÈGLE POUR OBTENIR LES COORDONNÉES HECTOMÉTRIQUES D'UN POINT DE CETTE FEUILLE
18Q	SAMPLE POINT: CHURCH	EXEMPLE: ÉGLISE
100,000 M. SQUARE IDENTIFICATION / IDENTIFICATION DU CARRÉ DE 100 000M. YR ZR 800	1. Read letters identifying 100,000 meter square in which the point lies: 2. Locate first VERTICAL grid line to LEFT of point and read LARGER figures labeling the line either in the top or bottom margin, or on the line itself: Estimate tenths from grid line to point: 3. Locate first HORIZONTAL grid line BELOW point and read LARGER figures labeling the line either in the left or right margin, or on the line itself: Estimate tenths from grid line to point:	1. Inscrire les lettres qui définissent le carré de 100 000m où l'on se trouve. 2. Prende la ligne VERTICALE du quadrillage située le plus prés et à GAUCHE du point. Inscrire les GROS chiffres de la numérotation de cette ligne qu'on lira soit en haut, soit en bas de la feuille, soit sur cette ligne elle-même: Estimer en dixièmes l'intervalle entre la ligne et le point: 3. Prende la ligne HORIZONTALE du quadrillage située le plus près et en DESSOUS du point. Inscrire les GROS chiffres de la numérotation de cette ligne qu'on lira soit à gauche, soit à droite de la feuille, soit sur cette ligne elle-même: Estimer den dixièmes l'intervalle entre la ligne et le point: — YR 96 6 42 9
IGNORE the SMALLER figures of any grid number; these are for finding the full coordinates. Use ONLY the LARGER figures of the grid number; Les petits chiffres ne sont utilisés que pour donner les coordonnées complètes. N'utiliser que les GROS chiffres de la numérotation du quadrillage. Example: Exemple: 2177000	SAMPLE REFERENCE: If reporting beyond 9° N-S or 18° E-W, prefix Grid Zone Designation, as:	EXEMPLE: YR966429 Si ces renseignements doivent être fournis à un poste situé à plus de 9° d'écart en latitude ou 18° de'écart en longitude faire précéder de la désignation de la zone du quadrillage: 18QYR966429

THIS MAP IS RED-LIGHT READABLE

USERS SHOULD REFER CORRECTIONS, ADDITIONS, AND COMMENTS TO THE NIMA CUSTOMER HELP DESK: 1-800-455-0899; COMMERCIAL 314-260-5032; DSN 490-5032; OR WRITE TO: DIRECTOR, NATIONAL IMAGERY AND MAPPING AGENCY, ATTN: COD, MAIL STOP P-37, 4600 SANGAMORE ROAD, BETHESDA, MD 20816-5003.

NSN 7643014017424 ED. NO. 002
NIMA REF. NO. E732X57712

BELLE FONTAINE, HAITI 5771 II E732 EDITION 2–DMA